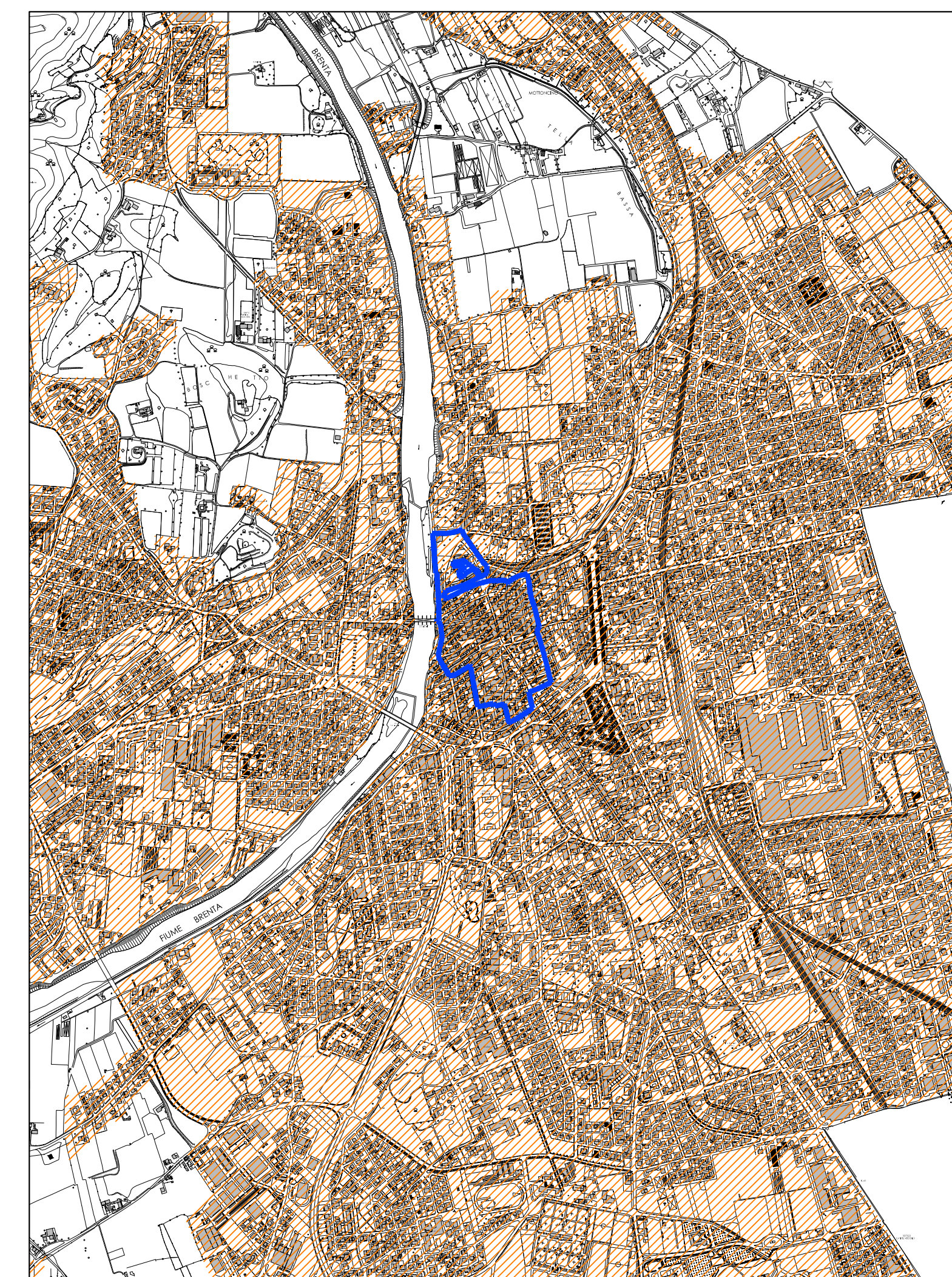
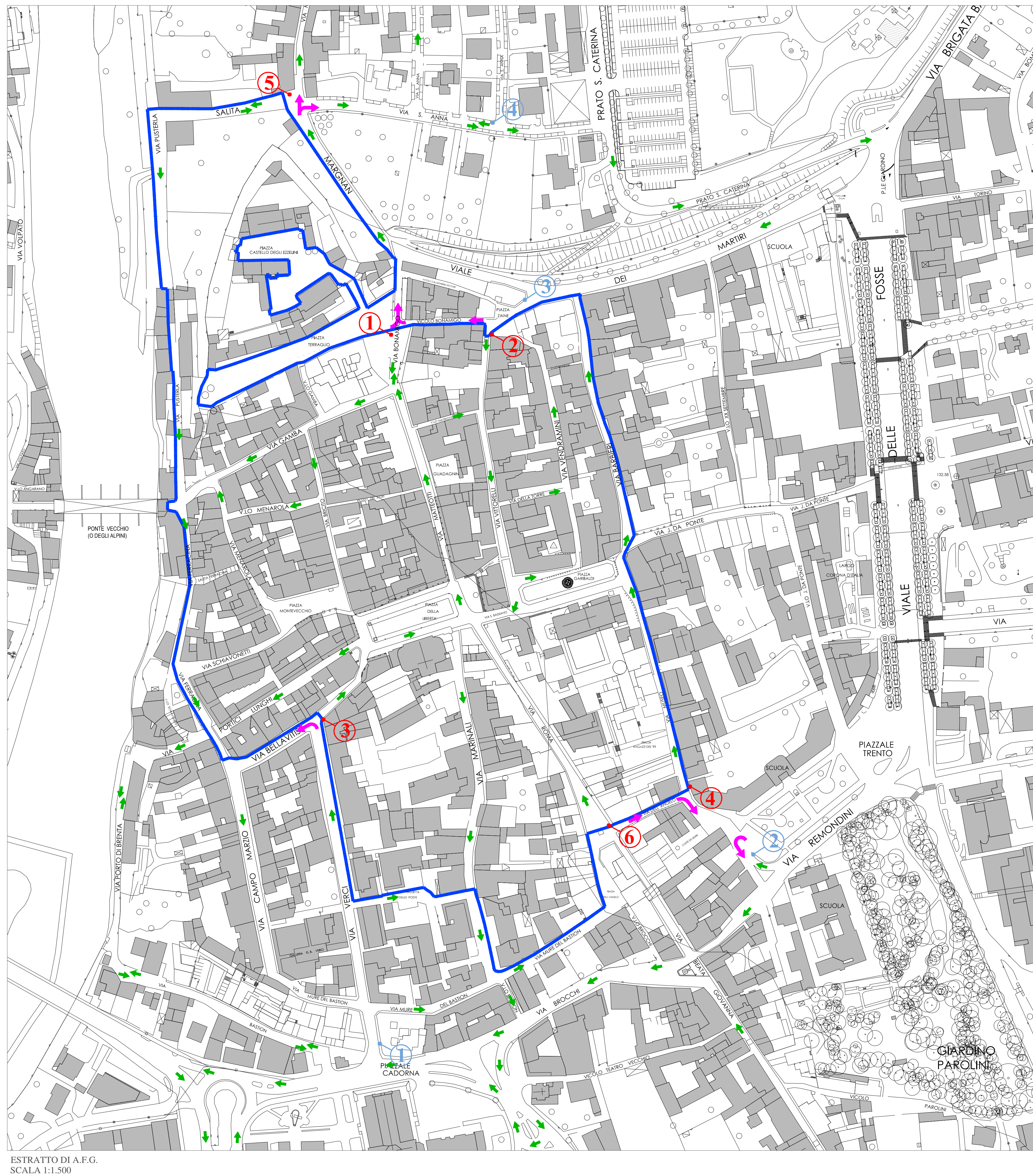


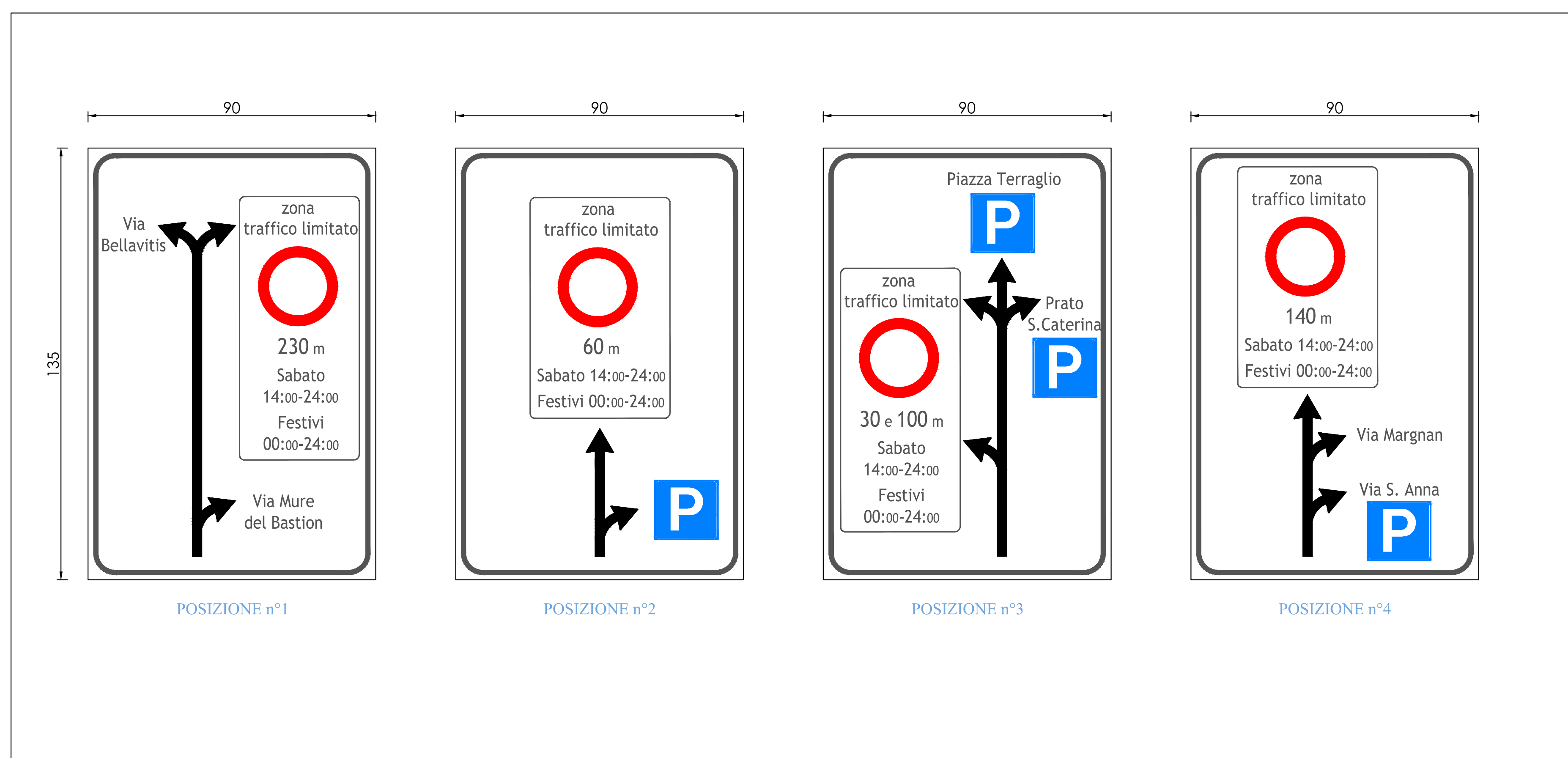
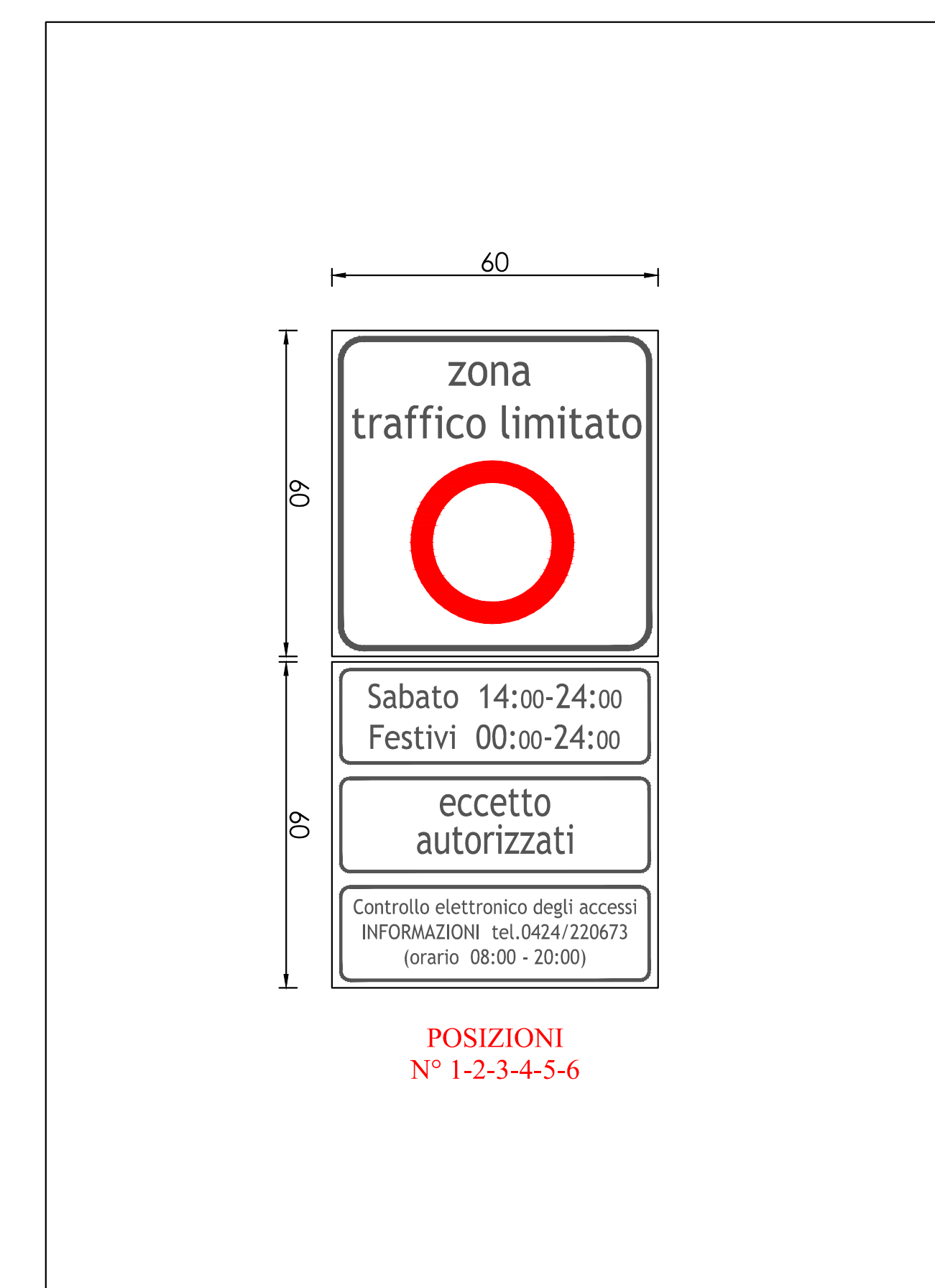
PA	POSIZIONE	FOTO ACCESSI Z.T.L. INTERESSATI DALL'INSTALLAZIONE DEI VARCHI ELETTRONICI
1	P.ZZA TERRAGLIO VERSO VIA GAMBA	
2	PIAZZETTA ZAINÈ VERSO VIA VITTORELLI	
3	VIA BELLAVITIS VERSO VIA LIBERTÀ	
4	VIA MUSEO VERSO P.ZZA GARIBALDI	
5	DISCESA MARGNAN VERSO VIA PUSTERLA	
6	VIA ROMA	



ESTRATTO DI A.F.G.
SCALA 1:15.000

- PERIMETRAZIONE CENTRO ABITATO
- VIE DI FUGA PER UTENTI NON AUTORIZZATI
- SENSI DI MARCIA
- PERIMETRAZIONE Z.T.L.
- INDICAZIONI VARCHI
- INDICAZIONI PREAVVISO

ESTRATTO DI A.F.G.
SCALA 1:1.500



Indicazioni stradali da porre ai varchi

Indicazioni stradali da porre come preavviso della Z.T.L.

COMUNE DI BASSANO DEL GRAPPA
LAVORI PUBBLICI - UFFICIO PROGETTAZIONE

PERIMETRAZIONE DELLA ZONA A TRAFFICO LIMITATO DEL CENTRO STORICO COMPLETA DI SEGNALETICA CON REGIME ORARIO DI FUNZIONAMENTO DEI SEI VARCHI ELETTRONICI

PROGETTO DEFINITIVO - ESECUTIVO

PROGETTAZIONE:
Area 4° LL.P.P. - Servizio Progettazione
Geom. Tullio Bruno - Geom. Franco Barone

TAV.

—AGGIORNAMENTO—

DIREZIONE AREA 4° LL.P.P.
Ing. Federico Bonato

DATA
Aprile 2011

SCALA
Varie

DIREZIONE
fb-et